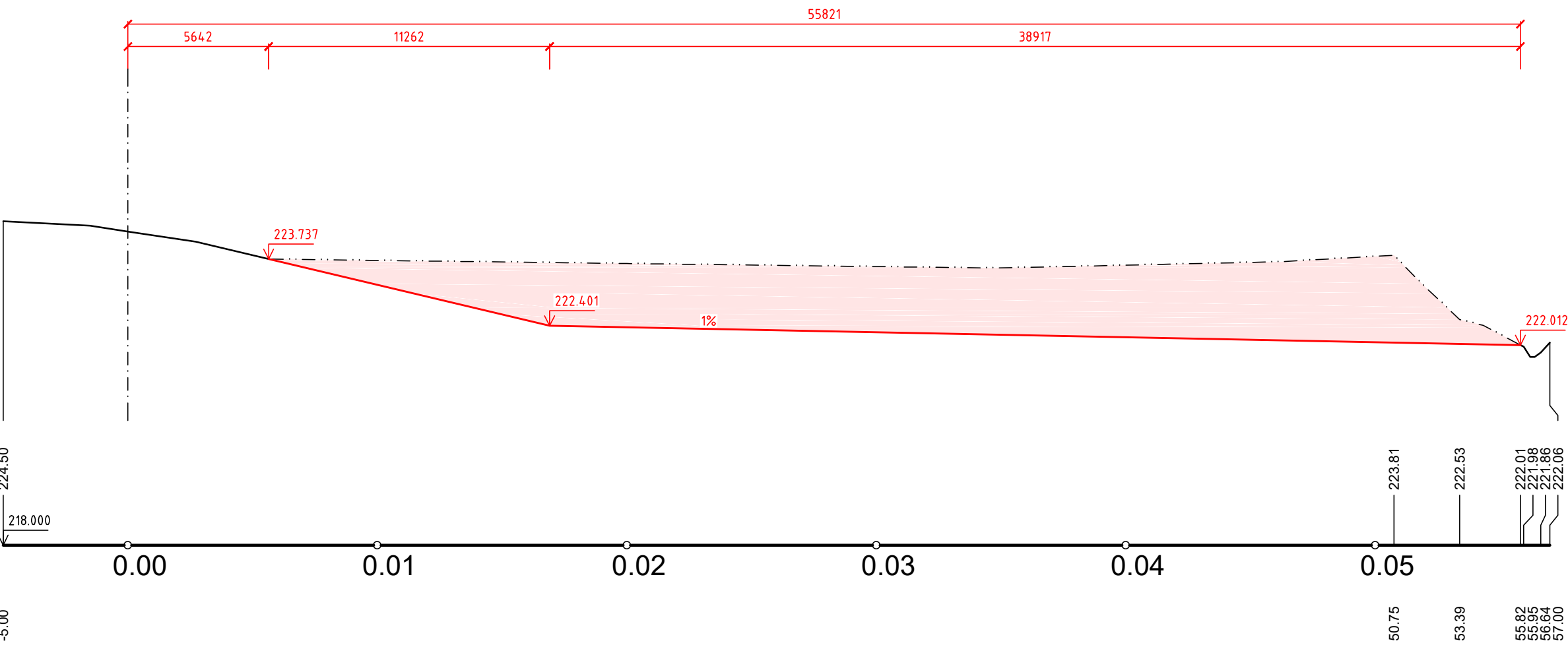
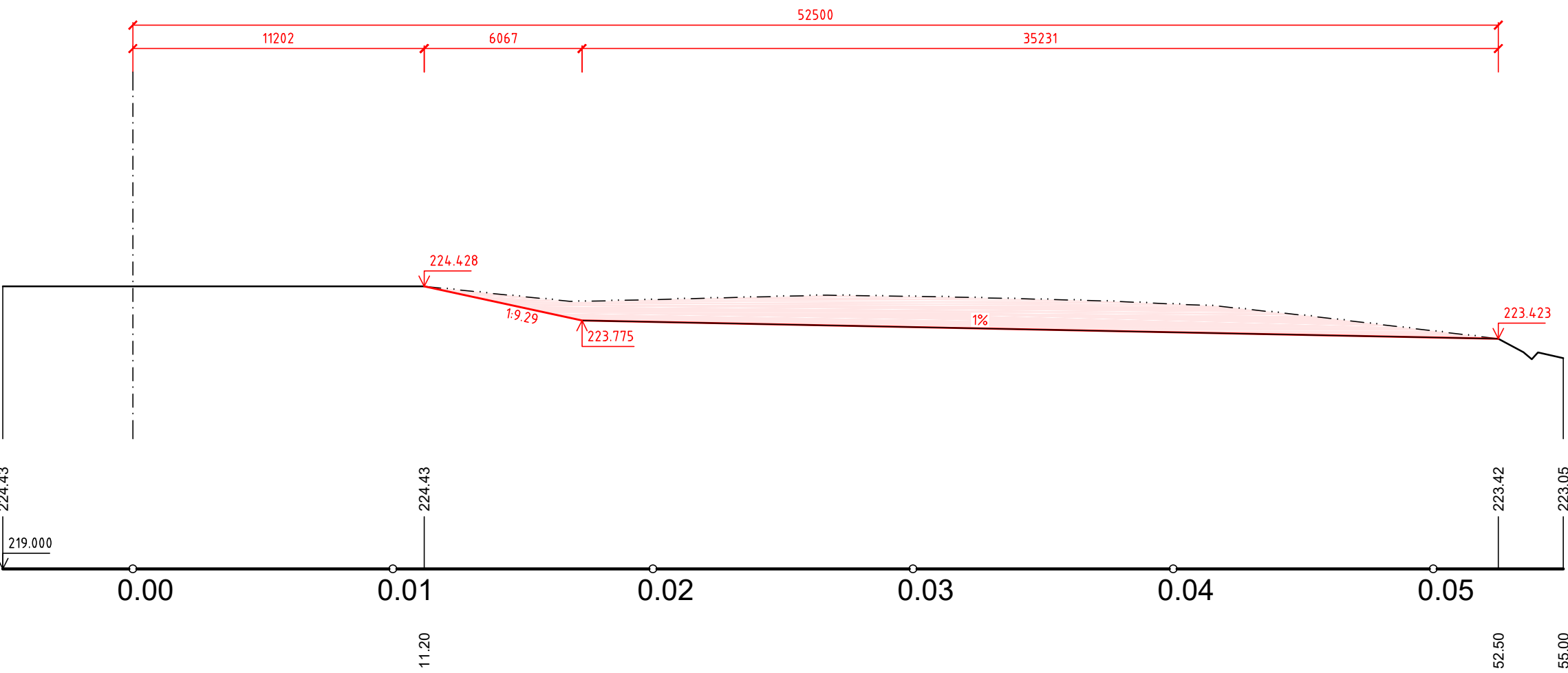


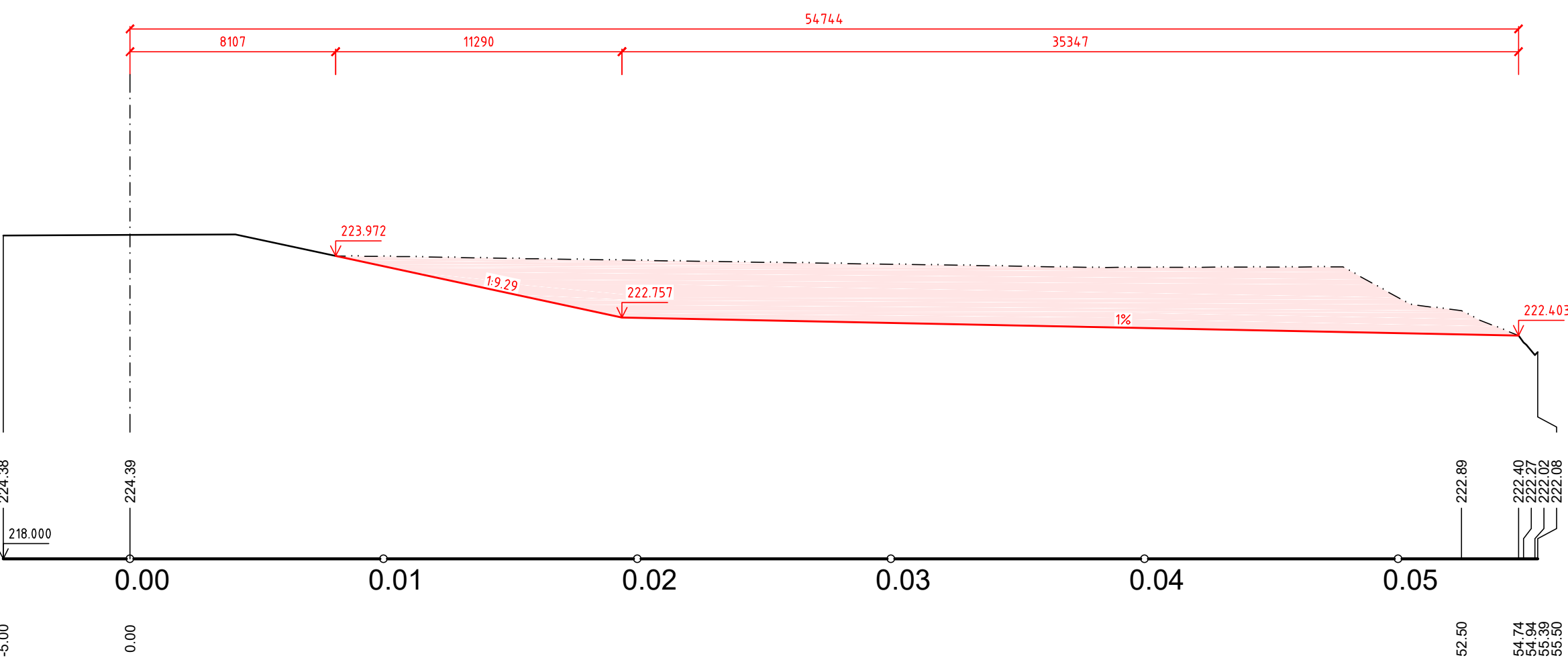
PF 13\_N2 KM 0.2000



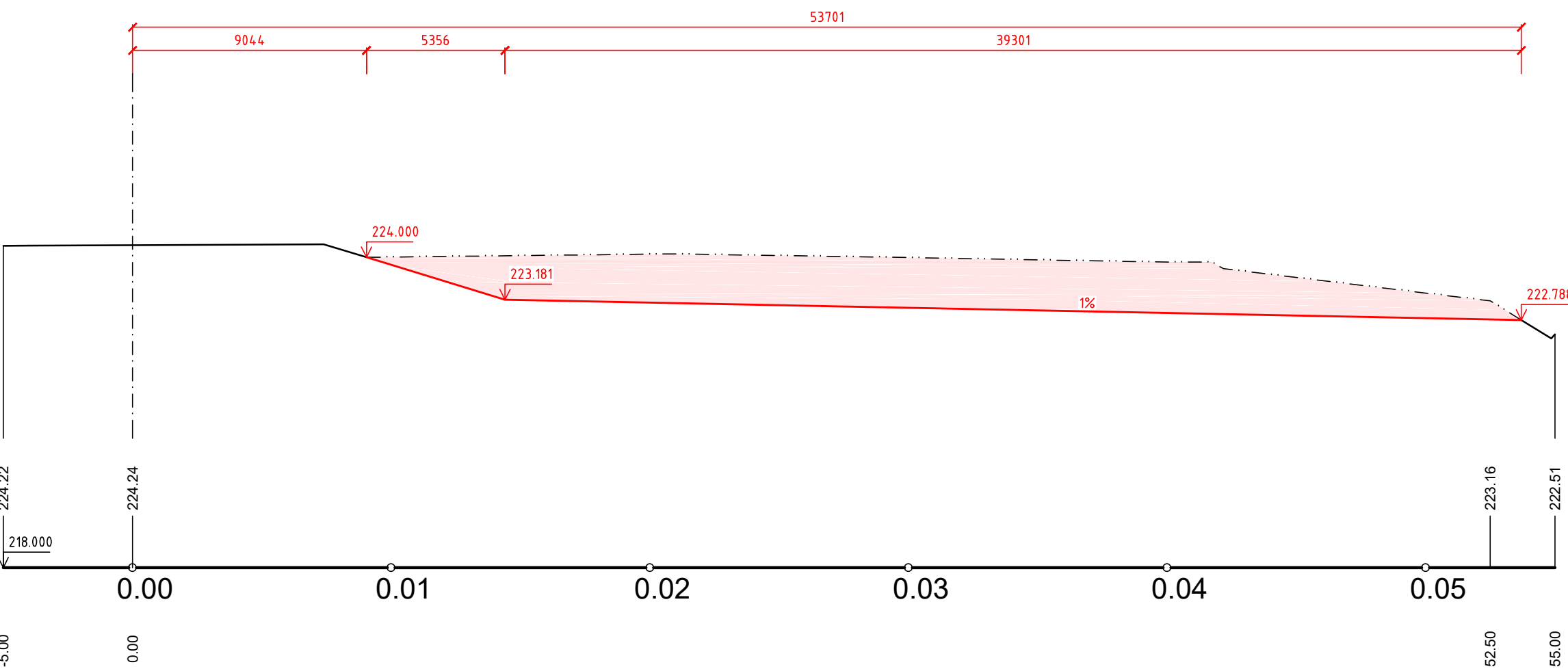
PF 16\_N2 KM 0.2600



PF 14\_N2 KM 0.2200



PF 15\_N2 KM 0.2400



KALKULACE ZEMNÍCH PRACÍ			
PF 13_N2		km	0.2000
VÝKOP	[m2]	58.17	
NÁŠYP	[m2]	0.00	
ÚPRAVA PLÁNĚ (ZÁŘEZ)	[m]	38.92	
SVAHOVÁNÍ (ZÁŘEZU)	[m]	11.34	

KALKULACE ZEMNÍCH PRACÍ			
PF 16_N2		km	0.2600
VÝKOP	[m2]	17.01	
NÁŠYP	[m2]	0.00	
ÚPRAVA PLÁNĚ (ZÁŘEZ)	[m]	35.23	
SVAHOVÁNÍ (ZÁŘEZU)	[m]	6.10	

KALKULACE ZEMNÍCH PRACÍ			
PF 14_N2		km	0.220
VÝKOP	[m2]	44.04	
NÁŠYP	[m2]	0.00	
ÚPRAVA PLÁNĚ (ZÁŘEZ)	[m]	35.35	
SVAHOVÁNÍ (ZÁŘEZU)	[m]	11.36	

KALKULACE ZEMNÍCH PRACÍ			
PF 15_N2		km	0.2400
VÝKOP	[m2]	35.34	
NÁŠYP	[m2]	0.00	
ÚPRAVA PLÁNĚ (ZÁŘEZ)	[m]	39.30	
SVAHOVÁNÍ (ZÁŘEZU)	[m]	5.42	

POZN:

POZOR - ODTĚŽOVÁNÍ NÁNOSŮ NESMÍ NARUŠIT PŮVODNÍ ROSTLÉ DNO NÁDRŽE! VZHLEDEM K TOMU BUDE NOVÁ LINIE DNA (TEDY DNO PO ODTĚŽENÍ NÁNOSŮ), JAK JE NAVRHOVÁNA DLE PROJEKTOVÉ DOKUMENTACE, UPŘESŇOVÁNA BĚHEM STAVBY (SKUTEČNÝ PRŮBĚH PŮVODNÍHO RELIEFU DNA NEBYL V DOBĚ ZPRACOVÁNÍ DOKUMENTACE ZNÁMÍ. Z VÝŠE UVEDENÉHO VYPLÝVÁ, ŽE BUDE UPŘESNĚN I SKUTEČNÝ ROZSAH OBJEMU ODTĚŽENÝCH NÁNOSŮ.

REVIZE Č.	DATUM	ZMĚNA	ČÍSLO SOUPRAVY:

SOUŘADNICOVÝ SYSTÉM : JTSK  
VÝŠKOVÝ SYSTÉM : BpV  
KATASTRÁLNÍ OZEMÍ : HAŤ

LINEPLAN s.r.o.

28. října 1142/168, 709 00, Ostrava-Mariánské Hory

tel.: +420 597 578 449  
fax: +420 597 579 047  
GSM: +420 603 534 547  
e-mail: marek.bohac@lineplan.cz

OBJEDNATEL Povodí Odry, státní podnik			
ODPOVĚDNÝ PROJ. OBJ., PS ING. MAREK BOHÁČ		NAVRHL. VYPRACOVAL ING. MAREK BOHÁČ	
KRAJ : MORAVSKOSLEZSKÝ		POVĚŘENÝ OÚ : MĚÚ HLUČÍN	
AKCE VN HAŤ, OPRAVA HRÁZE A SDRUŽENÉHO OBJEKTU (Č. STAVBY 3389) SO 03 - ODTĚŽENÍ NÁNOSŮ		STUPEŇ PD 03/2016	DOS + DPS
		DATUM 51/15/03 - A - 11.09	
		POČ. FORMÁTŮ 8 x A4	
		MĚŘITKO 1 : 200/100	
NÁZEV PŘÍLOHY ŘEZY - PLOCHA N2 - PF 13 AŽ PF 16			C. PŘÍLOHY D.1.3.5.3